



Data: 13 giugno 2023  
Oggetto: **CIRCOLARE INFORMATIVA N. 1**

Ora: **12:00**  
Documento: **1.1**  
Pagina **1 di 4**

Da: Organizzatore  
A: Concorrenti/Equipaggi/Ufficiali di Gara

*Allegati: 1 – road book da uscita parco assistenza a Officina Matteoni Srl  
2 – road book da uscita parco chiuso arrivo a Officina Matteoni Srl  
3 – tabella distanze e tempi  
4 – nuove pagine 3 e 4 del road book  
5 – layout area distribuzione carburante PANTA*

Visto l'Art. 2.1 delle Norme Generali Settore Rally 2023 e gli Artt. 57 e 61 del Regolamento Sportivo Nazionale 2023 Aci Sport, a parziale modifica e/o integrazione del Regolamento Particolare di gara approvato dalla FAMS in data 02.05.2023 con n. 04/2023 e presa visione di Acì Sport si comunica quanto segue.

#### Art. 1 – Programma

Ricognizioni	Prove speciali 3/6/8 "Torrente Apsa" e 4/7/9 "Lunano"	15.06.2023	dalle ore 08:00 alle ore 20:00
	Prove speciali SPS1 "San Marino Power Stage" e 2/5 "Terra di San Marino"	15.06.2023	dalle ore 17:30 alle ore 20:00
	Il percorso della PS 2/5 "Terra di San Marino" comprende interamente, nella parte finale, il percorso della SPS 1 "San Marino Power Stage". Pertanto sono consentiti, nel complesso della SPS 1 e delle PS 2/5, esclusivamente i passaggi di ricognizione relativi alla PS 2/5.		
	Shakedown	15.06.2023	dalle ore 16:00 alle ore 20:00
	Relativamente allo shakedown sarà consentito un massimo di due passaggi per l'effettuazione delle ricognizioni.		
Shakedown	Loc. Acquaviva (San Marino)		
a)	sessione riservata a Piloti Prioritari, Piloti iscritti al CIAR	16.06.2023	dalle ore 08:00 alle ore 10:00
b)	piloti rimanenti	16.06.2023	dalle ore 10:00 alle ore 12:30

Per ogni vettura è consentito un massimo di quattro passaggi.

#### Verifiche sportive

La sessione aggiuntiva prevista il 15.06.2023 dalle ore 19:30 alle 21:30 si svolgerà presso l'hospitality Acì Sport situata all'interno del parco assistenza.

#### Verifiche tecniche ante gara

- Presso Officina Matteoni Srl, Via Fosso della Rupe 18 – Fiorentino (San Marino) per le operazioni di "Piombatura e Punzonatura Cambi e Differenziali" (RDS CIAR SPARCO 2023, format gara e art. 33.3)  
15.06.2023 dalle ore 17:30 alle ore 20:30  
Si allega il road book da parco assistenza a Officina Matteoni Srl (allegato 1)
- Presso l'area verifiche tecniche situata all'ingresso del parco assistenza in Strada Campo dei Giudei a San Marino (stessa area riordino 3)  
15.06.2023 dalle ore 17:00 alle ore 22:00
- Sessione aggiuntiva presso l'area verifiche tecniche situata all'ingresso del parco assistenza in Strada Campo dei Giudei a San Marino (stessa area riordino 3)  
16.06.2023 dalle ore 08:00 alle ore 10:00

**La vettura potrà essere ammessa alle verifiche tecniche solamente se relativi concorrente ed equipaggio avranno già effettuato e completato le verifiche sportive ante gara**

Partenza Viale Campo dei Giudei – PA OUT 16.06.2023 ore 16:05

#### Verifiche tecniche post gara

- Presso Officina Matteoni Srl, Via Fosso della Rupe 18 – Fiorentino (San Marino)  
Si allega il road book da parco chiuso finale a Officina Matteoni Srl (allegato 2)

#### Sala Stampa

- Via del Serrone – Murata (RSM) presso Sala Polivalente di Murata

**Art. 2.1 – Organigramma****Commissari Tecnici (integrazione)**

- Antonio Garattoni	Lic. 62242
- Silvio Stanghelini	Lic. 68225
- Enzo Natali	Lic. 29714
- Lorenzo Moretti	Lic. 45446
- Pannunzio Ferdinando	Lic. 387021
- Risiero Giannotti	Lic. 62326
- Francesco Cerafischi (tirocinante)	Lic. 493594

**Verificatori Sportivi**

- Clara Zambelli	Lic. 422938
- Linda Angelini	Lic. FAMS 134

**Verificatori Tecnici**

- Emanuela Bardusco	Lic. FAMS 63
- Giacomo Giunchi	Lic. 340132
- Claudio Felici (tirocinante)	Lic. FAMS 175
- Omar Gasperoni (tirocinante)	Lic. FAMS 158
- Maria Giorgia Selva (tirocinante)	Lic. FAMS 173

**Delegato Allestimento Percorso**

- Fabio Marchetti (tirocinante)	Lic. FAMS 165
- Alessandro Fiorucci (tirocinante)	Lic. 384563
- Silvia Piras (tirocinante)	Lic. 500114

**Medico Capo di Gara**

- Dott. Giuliano Giardi – Croce Rossa Sammarinese	(per la giornata di venerdì 16.06.2023)
- Dott. Antonio Morri – Croce Rossa Sammarinese	(per la giornata di sabato 17.06.2023)

**Addetti al controllo dei dispositivi di sicurezza**

Ai sensi dell'Art. 21.2 NDS Rally vengono designati al controllo dei dispositivi di sicurezza prima della partenza delle prove speciali/shakedown i seguenti ufficiali di gara

- Shakedown	Gigliola Meloni	Lic. FAMS 159
- SPS 1 "San Marino Power Stage"	Giordano Soldati	Lic. 47073
- PS 2/5 "Terra di San Marino"	Giordano Soldati	Lic. 47073
- PS 3/6/8 "Torrente Apsa/Pieve di Cagna"	Luca Romboli	Lic. 85229
- PS 4/7/9 "Lunano"	Maurizio Tacconelli	Lic. 24350

**Addetto al parco chiuso finale**

Ai sensi dell'art. 200.1.I RSN viene designato	Orazio Perrone	Lic. 385722
--	----------------	-------------

**Controlli assistenza in gara**

Ai sensi dell'Art. 200.1.c RSN vengono designati

- Luca Moroni	Lic. FAMS 341
- Marco Pasini	Lic. FAMS 356

**Commissari Tecnici addetti al ritiro materiale a fine prova speciale**

Ai sensi dell'art. 21.16.4 RDS Rally 2023 vengono designati

- SPS 1 "San Marino Power Stage"	Lorenzo Moretti	Lic. 45446
- PS 2/5 "Terra di San Marino"	Lorenzo Moretti	Lic. 45446
- PS 3/6/8 "Torrente Apsa/Pieve di Cagna"	Enzo Natali	Lic. 29714
- PS 4/7/9 "Lunano"	Silvio Stanghellini	Lic. 68225

**Apripista**

- Vettura 0	Guido D'Amore Roberto Selva	Lic. 41342 Int C Circuit/Road Lic. FAMS 281 Int C Circuit/Road
- Vettura 00	Farina Giovanni Tiziana Maresca	Lic. 462361 Naz D Circuit/Road Lic. 386996 CPQ-CP

- Vettura DAP Luca Meneghetti Lic. 219696 DAP

**Responsabile Ufficio Stampa**

- Sandra Strazzari (lic. 386981) sostituisce Leonardo Todisco Grande

**Art. 3.1 – Caratteristiche del Percorso**

- Lunghezza totale del percorso km 325,98
  - Lunghezza delle prove speciali km 73,84
- Si allega nuova tabella distanze e tempi (allegato 3)

**a) SPS 1 “San Marino Power Stage”**

La partenza delle SPS 1 viene spostata in avanti di 300 metri.

Su allegano nuove pagine 3 e 4 del road book (allegato 4).

Pertanto:


- la lunghezza del settore 1 passa da km 10,38 a km 10,53
- la lunghezza del settore 2 passa da km 12,10 a km 11,80
- la lunghezza della SPS 1 passa da km 02,25 a km 01,95
- il tempo imposto dei settori interessati resta invariato

Si allegano nuove pagine 3 e 4 del road book (allegato 4)

Attenzione a quanto indicato nel box 3 di pagina 4 dove è previsto il posizionamento di alcune rotoballe sulla sede stradale con funzioni di rallentamento per motivi di sicurezza.

**b) PS 2/5 “Terra di San Marino”**

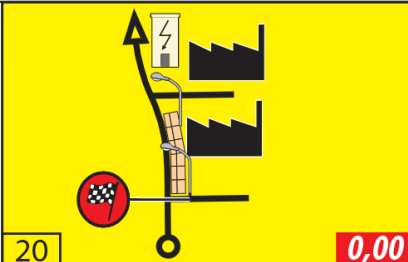




Questo è il nuovo simbolo 10 di pagg. 18/46. E’ previsto il posizionamento di alcune rotoballe sulla sede stradale con funzioni di rallentamento per motivi di sicurezza. Lo stesso allestimento è stato realizzato per lo svolgimento della SPS 1.

3,28	!! 0,35		<b>PONTE SENZA BARRIERE</b> <b>BRIDGE WHITOUT BARRIERS</b> <b>TERRA / GRAVEL</b> <b>2</b> N 43 55 28 E 12 29 12	45,06 11,81
------	------------	---	---	----------------

**c) PS 4/7/9 “Lunano”**

Il fine prova speciale viene anticipato di 170 metri. Questo il nuovo simbolo 20 di pagg. 40/67/83 (nuovo fine prova speciale) ed il nuovo simbolo 20° (controllo stop).

La lunghezza dei settori interessati ed i relativi tempi imposti restano invariati

12,51	!! 0,09		 <b>4/7/9</b> N 43 47 59 E 12 25 28	29,96 12,92 29,83
12,76	0,25		<b>art. 21.16.4</b>  <b>4/7/9</b>  N 43 47 58 E 12 25 21	29,71 12,67 29,58

### Art. 3.6 – Assicurazioni

La gara è iscritta al calendario Aci Sport 2023 con numero ID 22653

### Art. 3.7 - Pubblicità

- |                            |                   |                                  |
|----------------------------|-------------------|----------------------------------|
| a) Pubblicità obbligatoria | non presente      |                                  |
| b) Pubblicità facoltativa  | fiancata destra   | FORCH – REPUBBLICA DI SAN MARINO |
|                            | fiancata sinistra | FORCH – REPUBBLICA DI SAN MARINO |

### Art. 4.5 – Test con vetture da gara (shakedown)

Lo shakedown si svolgerà il 16.06.2023 dalle ore 08:00 alle ore 12:30 con le modalità indicate nel programma.

### Art. 4.8 – Numero pneumatici e loro verifiche

Si precisa che per tutte le vetture iscritte alla gara sarà possibile un utilizzo massimo di 12 pneumatici

### Art. 4.9 – Rifornimento di Carburante

Il carburante necessario per lo shakedown e per i settori dal n. 1 al n.7 sarà distribuito da Panta Distribuzione Spa venerdì 16.06.2023 dalle ore 07:30 alle ore 12:00

Si allega layout area distribuzione carburante PANTA (allegato 5)

### Albo di gara (online)

Come albo ufficiale di gara ed al fine di evitare la distribuzione di documenti cartacei è stata attivata l'applicazione SPORTITY con notifiche PUSH. **PERTANTO NON SARANNO DISTRIBUITI DOCUMENTI CARTACEI DOPO LA PUBBLICAZIONE DI QUESTA CIRCOLARE**

Per scaricare la applicazione SPORTITY:

Indirizzo download APPLE/IOS: <https://apps.apple.com/us/app/sportity/id1344934434>

Indirizzo download ANDROID:

<https://play.google.com/store/apps/details?id=com.sportity.app&pcampaignid=MKT-Otherglobal-all-co-prtnr-py PartBadge-Mar2515-1>

Password **SMR23**

L'Organizzatore  
FAMS




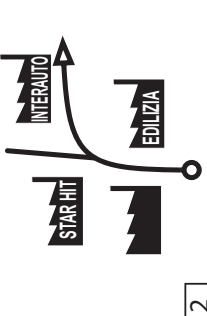
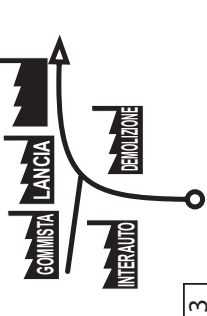
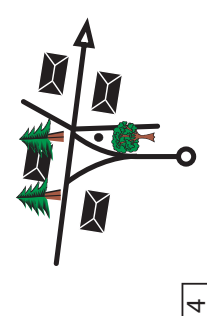

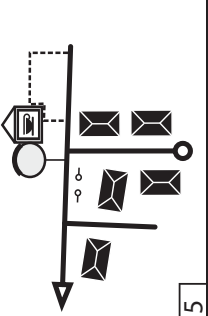

	From: <b>Parco Assistenza/Service Park OUT</b>	Dist. Km <b>1,01</b>	Page <b>1A</b>
	To: <b>Officina Matteoni Scrutineering</b>		
<b>Rally Guide</b>			

Distanza		Direzione	Informazioni	Distanza regressiva
Totale	Parziale			
0,00	<b>0,00</b>		<b>Service parc OUT</b> <b>Parco Assistenza OUT</b> <b>N 43 55 14 E 12 27 03</b>	1,01
0,12	<b>0,12</b>		<b>CATTOLICA</b> → <b>VILLAGRANDE</b> → <b>CHIESANUOVA</b> → <b>MONTEGIARDINO</b> →	0,89
0,36	<b>0,24</b>		<b>Via delle Carrare</b>	0,65
0,46	<b>0,10</b>		<b>Via Rio Cerbiano</b>	0,55
0,68	<b>0,22</b>			0,33

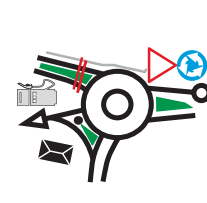
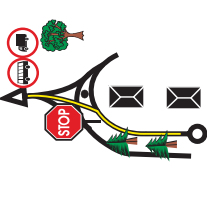
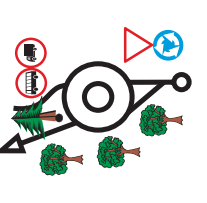
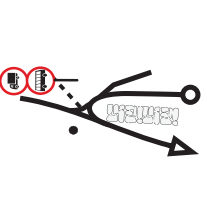
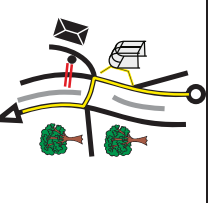
**0,12** veloce

	From: <b>Parco Assistenza/Service Park OUT</b>	Dist. Km <b>1,01</b>	Page <b>2A</b>
	To: <b>Officina Matteoni</b>		
<b>Rally Guide</b>			

Distanza		Direzione	Informazioni	Distanza regressiva
Totale	Parziale			
0,80	<b>0,12</b>			0,21
1,01	<b>0,21</b>		<b>OFFICINA MECCANICA MATTEONI</b> <b>VERIFICHE ANTE GARA</b> <b>SCRUTINEERING</b>	0,00

Distanza		Direzionale	Informazioni	Distanza regressiva
Totale	Parziale			
0,00	<b>0,00</b>		OFFICINA MECCANICA MATTEONI VERIFICHE POST GARA FINAL SCRUTINEERING	4,22
0,12	<b>0,12</b>			4,10
0,32	<b>0,20</b>			3,90
0,54	<b>0,22</b>			3,68
0,65	<b>0,11</b>			3,57

**0,24**

Distanza		Direzionale	Informazioni	Distanza regressiva
Totale	Parziale			
0,89	<b>0,24</b>		<ul style="list-style-type: none"> <li>parcheggi P</li> <li>piazzale della stazione 2B</li> <li><b>SAN MARINO</b></li> <li>centro storico</li> </ul>	3,33
1,78	<b>0,89</b>		<ul style="list-style-type: none"> <li>← Camper P</li> <li>→ San Marino</li> <li>→ Centre Congress</li> <li>→ Kursaal</li> </ul>	2,44
2,07	<b>0,29</b>		<ul style="list-style-type: none"> <li>Via Napoleone Bonaparte</li> <li>← P camper</li> <li>← P parcheggio</li> </ul>	2,15
3,16	<b>1,09</b>		<ul style="list-style-type: none"> <li>← A12 autostrada</li> <li>← <b>RIMINI</b></li> </ul>	1,06
4,22	<b>1,06</b>		<ul style="list-style-type: none"> <li>Strada della Ginestrina</li> <li><b>Parco Assistenza IN</b></li> </ul>	0,00

From: **San Marino Rally** Page **1**

To: **P.le Calcigni Parco Chiuso/Parc fermè** Dist. Km **3,47**

Officina Matteoni - Verifiche post gara / Final Scrutineering

Rally Guide

Distanza		A	G	Direzione	Informazioni	Distanza regressiva
Totale	Parziale					
0,00	<b>0,00</b>				<b>Parco Chiuso</b> N43 56,06 E12 26,46	3,47
0,22	<b>0,22</b>					3,25
0,41	<b>0,19</b>				 Via Gino Giacomini	3,06
0,96	<b>0,55</b>					2,51
1,09	<b>0,13</b>					2,38

**0,30**

From: **San Marino Rally** Page **2**

To: **P.le Calcigni Parco Chiuso/Parc fermè** Dist. Km **3,47**

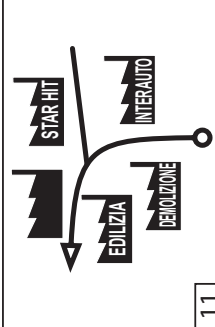

Officina Matteoni - Verifiche post gara / Final Scrutineering

Rally Guide

Distanza		A	G	Direzione	Informazioni	Distanza regressiva
Totale	Parziale					
1,39	<b>0,30</b>					2,08
2,58	<b>1,19</b>					0,89
2,82	<b>0,24</b>					0,65
2,92	<b>0,10</b>					0,55
3,14	<b>0,22</b>					0,33

**0,12** veloce

	From:	P.le Calcigni Parco Chiuso/Parc fermè	Dist. Km	3,47	Page	3
	To:	Officina Matteoni -Verifiche post gara / Final Scrutineering				
Rally Guide						

Distanza		Direzione	Informazioni	Distanza regressiva
Totale	Parziale			
3,26	0,12			0,21
3,47	0,21		OFFICINA MECCANICA MATTEONI VERIFICHE POST GARA FINAL SCRUTINEERING	0,00



# 51th San Marino Rally - CIAR

SECTOR	TC	Location	Distance KM			Target Time	AVS	1st Car due	SECTION
			SS	Liaison	Total				
<b>Friday 16th, June 2023</b>									
1	0	Viale Campo dei Giudei - PA OUT						16:05	Section 1
	1	Z.I. Cà Chiavello		10,53	10,53	00:21	30,1	16:26	
2	<b>SSS 1 San Marino - Power Stage</b>		<b>1,95</b>			<b>00:04</b>		<b>16:30</b>	Section 1
	1A	Viale Campo dei Giudei - S IN		9,85	11,80	00:23	30,8	16:53	
3	<b>A SERVICE PARK - Fonte dell'Ovo</b>		<b>1,95</b>	<b>20,38</b>	<b>22,33</b>	<b>00:45</b>			Section 1
4	1B	Viale Campo dei Giudei - S OUT					17:38		
5	1C	P.le Lo Stradone		2,64	2,64	00:22	7,2	18:00	Section 1
6	1D	Via Napoleone Bonaparte - R IN		1,86	1,86	00:10	11,2	18:10	
6	<b>1 Regroup - Parcheggio 9</b>					<b>13:05</b>			
<b>Saturday 17th, June 2023</b>									
7	1E	Via Napoleone Bonaparte - R OUT						07:15	Section 2
	1F	Viale Campo dei Giudei - S IN		1,85	1,85	00:07	15,9	07:22	
8	<b>B SERVICE PARK - Fonte dell'Ovo</b>		<b>6,35</b>	<b>6,35</b>	<b>6,35</b>	<b>00:15</b>			Section 2
9	1G	Viale Campo dei Giudei - S OUT					07:37		
9	<b>RZ 1 Fonte dell'Ovo - Refuel</b>		<b>4,94</b>	<b>29,22</b>	<b>34,16</b>	<i>Distance to next refuel</i>			Section 2
	2	Borgo Maggiore		2,73	2,73	00:16	10,2	07:53	
10	<b>SS 2 Terra di San Marino 1</b>		<b>4,94</b>			<b>00:04</b>		<b>07:57</b>	Section 2
	<b>RZ 2 Macerata Feltria - Refuel</b>		<b>25,61</b>	<b>69,29</b>	<b>94,90</b>	<i>Distance to next refuel</i>			
11	3	Pieve di Cagna		43,40	48,34	01:08	42,7	09:05	Section 2
	<b>SS 3 Torrente Apsa/Pieve di Cagna 1</b>		<b>8,16</b>			<b>00:04</b>		<b>09:09</b>	
12	3A	Lunano - R IN		11,72	19,88	00:36	33,1	09:45	Section 2
	<b>2 Regroup - C.so Roma</b>					<b>00:45</b>			
13	3B	Lunano - R OUT						10:30	Section 3
	4	Strada del Convento		0,55	0,55	00:05	6,6	10:35	
14	<b>SS 4 Lunano 1</b>		<b>12,51</b>			<b>00:04</b>		<b>10:39</b>	Section 3
	5	Borgo Maggiore		29,96	42,47	01:04	39,8	11:43	
15	<b>SS 5 Terra di San Marino 2</b>		<b>4,94</b>			<b>00:04</b>		<b>11:47</b>	Section 3
	5A	Viale Campo dei Giudei - R IN		10,15	15,09	00:30	30,2	12:17	
16	<b>3 Regroup - Fonte dell'Ovo</b>					<b>00:45</b>			
17	5B	Viale Campo dei Giudei R OUT/ S IN						13:02	Section 4
	<b>C SERVICE PARK - Fonte dell'Ovo</b>		<b>30,55</b>	<b>98,51</b>	<b>129,06</b>	<b>00:45</b>			
18	5C	Viale Campo dei Giudei - S OUT						13:47	Section 4
	<b>RZ 3 Fonte dell'Ovo - Refuel</b>			<b>26,00</b>	<b>26,00</b>	<i>Distance to next refuel</i>			
19	<b>RZ 4 Macerata Feltria - Refuel</b>		<b>41,34</b>	<b>72,41</b>	<b>113,75</b>	<i>Distance to next refuel</i>			Section 4
	6	Pieve di Cagna		42,91	42,91	01:00	42,9	14:47	
20	<b>SS 6 Torrente Apsa/Pieve di Cagna 2</b>		<b>8,16</b>			<b>00:04</b>		<b>14:51</b>	Section 4
	7	Strada del Convento		10,99	19,15	00:31	37,1	15:22	
21	<b>SS 7 Lunano 2</b>		<b>12,51</b>			<b>00:04</b>		<b>15:26</b>	Section 4
	7A	Lunano - R IN		12,92	25,43	00:45	33,9	16:11	
21	<b>4 Regroup - C.so Roma</b>					<b>00:45</b>			
22	7B	Lunano - R OUT						16:56	Section 5
	8	Pieve di Cagna		19,26	19,26	00:28	41,3	17:24	
23	<b>SS 8 Torrente Apsa/Pieve di Cagna 3</b>		<b>8,16</b>			<b>00:04</b>		<b>17:28</b>	Section 5
	9	Strada del Convento		10,99	19,15	00:31	37,1	17:59	
24	<b>SS 9 Lunano 3</b>		<b>12,51</b>			<b>00:04</b>		<b>18:03</b>	Section 5
	<b>RZ 5 Macerata Feltria - Refuel</b>			<b>28,29</b>	<b>28,29</b>	<i>Distance to finish</i>			
24	9A	SAN MARINO - P.le Lo Stradone - Finish		29,83	42,34	00:57	44,6	19:00	
<b>from SERVICE PARK C</b>			<b>41,34</b>	<b>126,90</b>	<b>168,24</b>				

Road Sector <b>1</b>	TC: <b>0 Viale Campo dei Giudei - S OUT</b>	Dist. Km <b>10,53</b>	Page <b>3</b>
Section <b>1</b>	TC: <b>1 Z.I. Cà Chiavello</b>	Target Time <b>21'</b>	
		Aver. Km/h <b>30,1</b>	

Distance	Direction	Information		KM to TC
		A	G	
10,05 <b>0,36</b>		without indication go straight ahead		0,48
10,13 <b>0,08</b>		without indication go straight ahead		0,400
10,53 <b>0,40</b>		Alternative Route to page 91		0,00
			<b>N435531 E12 29 00</b>	

Road Sector <b>2</b>	TC: <b>1 Cà Chiavello</b>	Dist. Km <b>11,80</b>	Page <b>4</b>
Section <b>1</b>	TC: <b>1A Viale Campo dei Giudei - S IN</b>	Target Time <b>23'</b>	
	<b>SSS 1 San Marino Power Stage - km 2,25</b>	Aver. Km/h <b>30,8</b>	

Distance	Direction	Information		KM to TC
		A	G	
0,00 <b>0,00</b>		without indication go straight ahead		11,80
0,29 <b>0,29</b>		without indication go straight ahead		11,51
0,42 <b>0,13</b>		without indication go straight ahead		11,38
0,94 <b>0,52</b>		without indication go straight ahead		10,86
1,17 <b>0,23</b>		without indication go straight ahead		10,63

**1**



Allegato 5 - circolare informativa 1 del 13.06.2023

